Sumérgete en

Águilas

Murcia España



Águilas está muy bien comunicada tanto por ferrocarril, a través de Murcia, con toda la península, como por carretera. Se accede por autovía tanto hacia el Norte (Lorca, Murcia,) como hacia el Sur (Almería). La autopista Cartagena-Vera completa las opciones en ambas direcciones. El horario de autobuses es muy amplio y se incrementa durante la temporada alta. Los aeropuertos de San Javier, Alicante y Almería posibilitan el acceso a Águilas mediante vuelos con conexiones nacionales e internacionales. Próximamente el aeropuerto de Corvera, Murcia, ampliará las posibilidades de acceso a Águilas.

Cuarenta playas se extienden a lo largo de la costa aguileña. Alternándose con zonas rocosas, encontramos calas de diferentes tipos de arena por su grosor y color, gracias a los diversos minerales que componen su suelo y a la acción de la continua erosión sobre los mismos. Destacan las "Cuatro calas" en el extremo Sur, al límite con Almería; Paisaje Natural Protegido de gran belleza. Cuatro grandes bahías configuran el paisaje aguileño, de Sur a Norte: Poniente, Levante, El Hornillo (con la isla del fraile) y Calabardina. Numerosas calas en estado totalmente virgen se suceden hacia el Norte desde Cope hasta el límite con Lorca.

En el mismo centro de la población encontramos dos magníficos paseos, el de Levante y el de Poniente, que adornan bellamente las bahías, donde se pueden encontrar toda clase de servicios. Águilas cuenta con varias Banderas Azules, tanto en las playas como en el puerto deportivo, así como la Q de la playa de Las Delicias, lo que dice mucho acerca de la calidad de sus aguas y su valor medioambiental.

BUENAS PRÁCTICAS DE USO PARA LOS BAÑISTAS DE LAS PLAYAS DE ÁGUILAS.

1. PLAN COPLA. Seguridad, salvamento y prestación.

Numerosas playas del litoral aguileño cuentan con servicio de vigilancia y salvamento. Tiene como principal objetivo garantizar la seguridad de los bañistas. El servicio llevado a cabo por Cruz Roja se desarrolla especialmente en: Calabardina, El Hornillo, Las Delicias, Playa de Levante, La Colonia, Playa de Poniente, Calarreona, La Carolina.

HORARIO
11:00 – 20:00 durante los meses de Julio y Agosto
11:30 – 19:00 desde el 1 al 15 septiembre

BANDERAS DE SEÑALIZACIÓN

Baño Permitido

Precaución

Baño Prohibido

Playa de La Carolina

SILLAS ANFIBIAS
Las playas de Águilas cuentan con un servicio de Sillas Anfibias en las Playas de Las Delicias y La Colonia. Hay dos tipos de sillas, una para discapacitados parapléjicos y otra para tetrapléjicos.

2. RECOMENDACIONES DE PROTECCIÓN CIVIL.

-Obedezcan las recomendaciones de los Socorristas.
-Controlen el tiempo de exposición al sol. Es recomendable la utilización de filtros de protección solar de la piel y gafas de sol.
-No es aconsejable mezclar alcohol y baño.
-Los niños deben ir acompañados de un mayor.
-Usen la zona de baño más próxima al puesto de vigilancia y socorro, especialmente cuando vayan con niños.

3. CONSEJOS ÚTILES PARA EL USO ADECUADO DE LA PLAYA.

- Utilicen los lavapies con moderación, recuerden que estamos en una zona donde el agua potable es escasa.
- No utilicen ningún tipo de jabón en la playa.
- Utilicen las papeleras y contenedores. Mantengan Limpia la Playa.
- Utilicen los ceniceros de playa, las colillas de los cigarrillos son muy difíciles de recoger por las máquinas limpiaplayas y se deben quitar a mano.
- Respeten la Naturaleza que es de todos.
- Utilicen los aseos y recuerde que después de Usted serán usados por otra persona.
- No ocupen las pasarelas, su fin es acceder a la zona de baño.
- No dejen instaladas sombrillas, hamacas ni otros objetos que puedan entorpecer las tareas de limpieza y mantenimiento de la playa.
- Prohibido el acceso y estancia de animales domésticos en la playa.
- Está prohibido hacer fuego.
- Están prohibidas la navegación, fondeo y amarre de embarcaciones, práctica de surf, esquí acuático dentro de la zona balizada para uso de bañistas.
- Están prohibidas la navegación, fondeo y amarre de embarcaciones, práctica de surf, esquí acuático a menos de 50 metros en playas no balizadas.
- Está prohibida la pesca en todas sus formas en las zonas de baño.
- Está prohibida la acampada en todas las playas.
- Se recomienda ir a la playa en bicicleta y paseando, es sano y no contamina.
- Beba agua abundantemente para contrarrestar las pérdidas producidas por el calor.

PLAYA DE LA CAROLINA

Pedanía: Cocón
Dimensiones: Longitud 250 m, ancho 17 m
Grado de ocupación: Alto
Tipo de suelo: Arena fina.
Tipo de aparcamiento: En área reservada.
Acceso: Carretera de Vera, km 5.
Se accede a la costa a través un camino que conecta directamente con la vía principal.
Descripción: Playa natural. Una de las playas emblemáticas, con buen acceso desde la carretera de Almería. Orientada a Levante con una inmejorable vista de la población y el promontorio del Castillo. Arena muy fina y abundante, entrada al mar suave y progresiva. Protegida del Sur y el Poniente. Forma parte del paraje denominado "Cuatro Calas" y está reconocida como "Paisaje Natural Protegido" .

PLAYA DE LA HIGUERICA

Pedanía: Cocón
Dimensiones:
Longitud 200 m, ancho 47 m.
Grado de ocupación: Alto
Tipo de suelo: Arena fina y gris
Tipo de aparcamiento: En área reservada
Acceso: Carretera de Vera, km 5. La costa conecta directamente con la vía principal a través de un camino sin asfaltar y se accede a primera línea por un sendero natural. Buen acceso por carretera.
Descripción: Playa situada en entorno natural a 4,5 km. Dentro de las conocidas como Cuatro Calas. Magnífica playa que, junto a sus hermanas, cuenta con una importante extensión de arenas doradas que se sumergen suavemente en un mar transparente.
Abierta a levante está protegida de poniente y algo menos de lebeche.Tiene enfrente un pequeño islote rocoso de agudas aristas, conocido por los pescadores como "La Cama de los Novios". Buen acceso.

*1.Calacerrada (Los Cocedores). 2.La Carolina. 3.La Higuerica. 4.Calarreona. 5.La Tortuga (los Cocedores). 6.Cueva de las Palomas (Cala Mijo). 7.*La Herradura. 8.Matalentisco. 9.La Cañada del Negro.

PLAYA DE CALARREONA

Pedanía: Calarreona.
Dimensiones: Longitud 490 m, ancho 45 m
Grado de ocupación: Alto.
Tipo de suelo: Arena fina y gris.
Tipo de aparcamiento: En área reservada
Acceso: Carretera de Vera, km 3,8. El acceso a la costa se encuentra debidamente señalizado desde la vía principal. Buenos accesos y entrada al mar suave con fondo arenoso.
Descripción: Es la de mayor longitud y anchura de la zona, con importante extensión de arena que incluso formaba pequeñas dunas en los saladares contiguos. Orientada a mediodía. Un pequeño promontorio central en el que se asienta el albergue juvenil la divide en dos partes: Calarreona-las Tortugas (occidental) y Calarreona-la Cabaña (Oriental). Suave entrada al mar con fondo arenoso.
Otros Servicios:
Albergue, pensión y restaurante en 1ª línea.

PLAYA DE LA TORTUGA (LOS COCEDORES)

Pedanía: Cocón.
Dimensiones: Longitud 60 m, ancho 8 m.
Grado de ocupación: Bajo
Tipo de suelo: Arena fina y gris.
Tipo de aparcamiento: En área reservada.
Acceso: Carretera de Vera, km 3,5.
Se accede a la costa a través de un camino y a primera línea de playa por medio de un sendero.
Descripción: Playa situada en entorno natural. Se accede a primera línea de playa por medio de un sendero.

PLaya de la Tortuga (Los Cocedores)

PLAYA DE LA CUEVA DE LAS PALOMAS

Pedanía: Cocón
Dimensiones: Longitud 60 m, ancho 10 m
Grado de ocupación: Bajo
Tipo de suelo: Arena fina y gris
Tipo de aparcamiento: En calzada
Acceso: Carretera de Vera, km 3. Se accede a la costa por medio de un camino sin asfaltar y se accede a primera línea de playa mediante un sendero natural.
Descripción: Playa situada en entorno natural.

Playa Cueva de las Palomas (Cala Mijo).

PLAYA DE LA HERRADURA

Pedanía: Cocón
Dimensiones: Longitud 40 m, ancho 11 m
Tipo de suelo: Arena media y grava
Tipo de aparcamiento: En área reservada
Acceso: Ctra. Vera, km 3. Se accede a la costa a través de un camino sin asfaltar y a primera línea de playa mediante un sendero natural
Descripción: Playa situada en entorno natural.

PLAYA DE MATALENTISCO

Pedanía: Cocón
Dimensiones: Longitud 270 m, ancho 15 m
Grado de ocupación: Alto
Tipo de suelo: Arena media y grava
Tipo de aparcamiento: En área reservada.
Acceso: Carretera de Vera, km 2,8. Se accede a la costa a través de un camino sin asfaltar y a primera línea de playa mediante un sendero.
Descripción: Playa situada en entorno natural.

PLAYA DE LA CAÑADA DEL NEGRO

Pedanía: Cocón
Dimensiones: Longitud 150 m, ancho 19 m
Tipo de suelo: Bolos
Tipo de aparcamiento: Sin determinar
Acceso: Carretera de Vera, km 2, Se accede a la costa a través de un camino sin asfaltar.
Descripción: Playa Semiurbana.

PLAYA DE LA CASICA VERDE

Dimensiones: Longitud 200 m, ancho 14 m.
Grado de ocupación: Medio.
Tipo de suelo: Arena gruesa y gris.
Tipo de aparcamiento: En área reservada
Acceso: C/ Iberia. Continuación de la Playa de Poniente en el casco urbano de Águilas. El aparcamiento se realiza en un área reservada.
Descripción: Playa semiurbana.

PLAYA DE PONIENTE

Dimensiones: Longitud 1.175 m, ancho 40 m
Grado de ocupación: Alto
Tipo de suelo: Arena fina y grava
Tipo de aparcamiento: En calzada y aparcamiento para minusválidos.
Acceso: Se encuentra en el casco urbano de Águilas. Cercana a la carretera. El aparcamiento se realiza en la calzada que circula junto a la playa.
Descripción: Playa urbana. Situada dentro de la ciudad, abierta al sur, se extiende desde La Colonia hasta "La Casica Verde". Formada por arena y gravas, la entrada al mar es suave, presentando en algunas zonas un pequeño escalón sobre todo en su parte central.
Otros Servicios: Puerto deportivo, hotel y restaurante en 1ª línea.

Playa de Poniente

Playa de Matalentisco.

PLAYA DE LA COLONIA

Dimensiones: Longitud 580 m, ancho 40m
Grado de ocupación: Medio
Bandera azul: Sí
Tipo de suelo: Arena media y gris.
Tipo de aparcamiento: En calzada y para minusváliudos
Acceso: Se encuentra en el Casco Urbano de Águilas.
Descripción: Situada dentro de la ciudad, abierta al sur, protegida parcialmente del Levante por el promontorio del Castillo, del que nace, se extiende hasta el espigón, donde comienza la playa de Poniente. Aquí se encontraban la antigua pescadería, el puerto de poniente y los balnearios. Formada por arena y gravas, la entrada al mar es suave, presentando en algunas zonas un escalón brusco sobre todo en su parte central. Está rodeada de jardines, palmeras y zonas de recreo.
Otros servicios:
Restaurantes en 1ª línea.

PLAYA DE LEVANTE

Dimensiones: Longitud 450 m, ancho 10 m
Grado de ocupación: Alto
Bandera azul: Sí
Tipo de suelo: Arena fina y gris.
Tipo de aparcamiento: En calzada y para minusválidos.
Acceso: Se encuentra en el casco urbano de Águilas, junto al puerto. La carretera está en paralelo al paseo marítimo y a la línea de mar y el aparcamiento se realiza en ésta.
Descripción: Situada en el centro de la ciudad junto al paseo marítimo, forma parte de la Bahía de Levante. Ocupa una importante extensión entre el Puerto Deportivo y el Puerto Pesquero de la localidad. Con fondo arenoso y fácil acceso, es una de las playas más tradicionales de Águilas.
Otros servicios:
Restaurantes en 1ª línea.

PLAYA DE LAS DELICIAS

Dimensiones: Longitud 800 m, ancho 40 m
Grado de ocupación: Alto
Bandera azul: Sí
Tipo de suelo: Arena media
Tipo de aparcamiento: En calzada y para minusválidos.
Acceso: Situada en el casco urbano de Águilas.
Descripción: Playa urbana junto al paseo marítimo.
Situada en el centro de la ciudad. Descansa entre el Club Náutico y el Promontorio de La Aguilica. Una de las mejores playas de la ciudad. Formada por arena gris, entrada suave al mar y fondo arenoso (excepto el corto tramo de la desembocadura de la Rambla de "Las Culebras"). Ocupa la casi totalidad de la Bahía de Levante, considerada una de las más bellas del Mediterráneo. Playa y Marina con bandera azul desde 1992 y Q de calidad. Cuenta con todos los servicios, incluida área para deportes de playa.
Otros Servicios:
Puerto deportivo y restaurantes en 1ª línea.

PLAYA DE LOS COCEDORES

Dimensiones: Longitud 180 m, ancho 10 m.
Grado de ocupación: Bajo.
Tipo de suelo: Arena media y grava.
Tipo de aparcamiento: En calzada.
Acceso: Situada en el casco urbano, urbanización Fransena.
Descripción: Playa urbana situada en la cara sur del embarcadero del Hornillo.

PLAYA DEL HORNILLO

Dimensiones: Longitud 500 m, ancho 30 m.
Grado de ocupación: Alto.
Tipo de suelo: Arena media.
Tipo de aparcamiento: En calzada.
Aparcamiento minusválidos.
Acceso: Se encuentra en el casco urbano, urbanización del Hornillo. El aparcamiento se realiza junto a la playa.
Descripción: Playa urbana, situada en el límite oriental de la ciudad, abierta al Levante pero protegida por la Isla del Fraile. Corre por una franja de costa entre el viejo cargadero de mineral del Hornillo y las proximidades de las aguas que bañan El Fraile. Playa de fondo arenoso y entrada uniforme.

PLAYA AMARILLA

Dimensiones: Longitud 150 m, ancho 30 m.
Grado de ocupación: Medio.
Tipo de suelo: Arena media y gris.
Tipo de aparcamiento: Sin determinar.
Acceso: Carretera de Calabardina, km 2. Con acceso difícil a la playa.
Descripción: Con difícil acceso desde tierra por un camino en muy mal estado y desde el que se disfruta de una estupenda panorámica de la Bahía y de la Isla del Fraile. Abierta al sur y protegida al Levante por la Isla, de la que está separada por un estrecho canal de poco más de 50 m. de ancho y 1,5 m de profundidad, peligroso para el baño los días de temporal. La corriente de Levante predominante aumenta de intensidad en el estrecho entre la isla y la playa, dando como resultado unas aguas de calidad y transparencia extraordinarias. Durante todo el verano es punto de encuentro de numerosas embarcaciones deportivas.

1.Playa Amarilla. 2 Fraile. 3 .El Cigarro.

EL FRAILE

Dimensiones: Longitud 30 m, ancho 15 m.
Grado de ocupación: Bajo.
Tipo de suelo: Arena gruesa.
Tipo de aparcamiento: No hay.
Acceso: Por mar.
Descripción: La playa se encuentra en el entorno natural de la Isla de "El Fraile". Frente a la playa de los Amarillos, en la bahía del Hornillo.

PLAYA DEL CIGARRO

Pedanía: Campo.
Dimensiones: Longitud 40 m, ancho 8 m
Grado de ocupación: Medio.
Tipo de suelo: Bolos.
Acceso: Carretera de Calabardina, km 2, continuación de Playa Amarilla.
Descripción: Cala de difícil acceso desde tierra por un camino en muy mal estado y desde el que se disfruta de una estupenda panorámica de las bahías y de la Isla del Fraile. Abierta al Sur y protegida al Levante por la isla, de la que está separada por un estrecho canal de poco más de 50 m de ancho y 1,5 m de profundidad, peligroso para el baño los días de temporal.
La corriente de Levante predominante, aumenta de intensidad en el estrecho entre la isla y la playa, dando como resultado unas aguas de calidad y transparencia extraordinarias.
Durante todo el verano es punto de encuentro de numerosas embarcaciones deportivas.

Playa Del Cigarro

PLAYA DEL CAMBRÓN

Dimensiones: Longitud 40 m, ancho 8 m.
Grado de ocupación: Bajo.
Tipo de suelo: Grava y bolos.
Tipo de aparcamiento: No hay.
Acceso: Carretera de Cope, Urbanización Todosol, Km.4.
Descripción: Playa natural aislada.

PLAYA DE CALABARRILLA

Dimensiones: Longitud 30 m, ancho 8 m.
Grado de ocupación: Bajo.
Tipo de suelo: Bolos.
Tipo de aparcamiento: Sin determinar.
Acceso: Entre playas El Cigarro y Barranco de La Mar.
Descripción: Cala de difícil acceso.

PLAYA DEL BARRANCO DE LA MAR

Dimensiones: Longitud 30 m, ancho 8 m.
Grado de ocupación: Bajo.
Tipo de suelo: Bolos.
Tipo de aparcamiento: Sin determinar.
Acceso: Entre playas El Cigarro y Barranco de La Mar.
Descripción: Cala de difícil acceso.



1.Los Coceores. 2.El Hornillo. 3.Playa Amarilla. 4.Playa del Fraile. 5.El Cigarro. 6.Cambrón. 7.Calabarrilla. 8.Barranco de la Mar.

PLAYA DEL ARROZ

Pedanía: Cope.
Dimensiones: Longitud 60 m. ancho 35 m.
Grado de ocupación: Alto.
Tipo de suelo: Arena media y grava.
Tipo de aparcamiento: En área reservada.
Acceso: Carretera de Calabardina, km 5. Se accede a la costa a través de una carretera sin asfaltar y a primera línea de playa por un sendero natural.
El estacionamiento se realiza en el entorno de la playa.
Descripción: Playa con entorno natural de gran belleza paisajística.

Playa del Arroz

Playa del Pino

PLAYA DEL PINO

Pedanía: Cope.
Dimensiones: Longitud 100 m, ancho 11 m
Grado de ocupación: Bajo
Tipo de suelo: Arena fina y gris.
Acceso: Se llega a través de un camino sin asfaltar desde la carretera de Águilas a Calabardina y Playa del Arroz.
Descripción: Playa natural.

PLAYA CANALICAS

Pedanía: Cope.
Dimensiones: Longitud 30 m, ancho 8 m.
Grado de ocupación: Bajo.
Tipo de suelo: Arena gruesa.
Tipo de aparcamiento: No hay.
Acceso: Carretera de Cope, km 7. Calabardina.
Descripción: La playa se encuentra en el entorno de la bahía de Cabo de Cope.

PLAYA DE LA COLA

Pedanía: Cope
Dimensiones: Longitud 1050 m, ancho 10 m
Grado de ocupación: Alto
Tipo de suelo: Arena media y grava
Tipo de aparcamiento: Sin determinar
Acceso: Carretera de Calabardina, km 6,5. El estacionamiento se realiza junto a la playa y se accede a primera línea mediante un sendero natural.
Descripción: Playa semiurbana. Con parada de autobús, línea Águilas-Calabardina.

Playa de la Cola

PLAYA DE CALABARDINA

Pedanía: Calabardina.
Dimensiones: Longitud 450 m, ancho 30 m.
Grado de ocupación: Alto.
Bandera azul: Sí.
Tipo de suelo: Arena fina y gris.
Tipo de aparcamiento: En calzada y aparcamiento a minusválidos.
Acceso: Con excelentes accesos. Varias urbanizaciones se extienden por el lugar que ocupó, durante siglos, el caserío de pescadores que vivía en torno a la Almadraba, hoy desaparecida. El Cabo de Cope, como celoso e imponente guardián, la protege por el lado de levante, constituyendo un excelente fondeadero para embarcaciones. La orientación es a mediodía, con finas arenas que entran al mar suavemente, fondo arenoso, aguas limpias y transparentes. El antiguo embarcadero, hoy utilizado por pequeños botes y los clubes de buceo para sus salidas, queda como testigo de épocas pasadas en el que se descargaban las capturas de Almadraba, melvas, atunes, bonitos…Con parada de autobús, línea Águilas-Calabardina.
Otros servicios: Restaurantes en 1ª línea.

PLAYA DE LA ENSENADA DE LA FUENTE

Pedanía: Cope.
Dimensiones: Longitud 85 m, ancho 9 m.
Grado de ocupación: Bajo.
Tipo de suelo: Bolos y roca.
Tipo de aparcamiento: Sin determinar.
Acceso: Carretera de Cope, km 9. Se accede desde la comarcal por un camino sin asfaltar.
Descripción: La playa se encuentra en el entorno natural del Cabo de Cope.
Con parada de autobús, línea Águilas-Calabardina.

PLAYA DE COPE

Pedanía: Cope.
Dimensiones: Longitud 40 m, ancho 9 m.
Grado de ocupación: Bajo.
Tipo de suelo: Grava y bolos.
Tipo de aparcamiento: Sin determinar.
Acceso: Carretera de Cope, km 9.
Descripción: La playa se encuentra en el entorno natural del Cabo de Cope.

PLAYA DEL SOMBRERICO

Pedanía: Cope
Dimensiones: Longitud 100 m, ancho 10 m
Grado de ocupación: Bajo
Tipo de suelo: Grava
Tipo de aparcamiento: Sin determinar
Acceso: Carretera de Cope, km 9, continuación desde playa de Cope.
Se accede a la costa a través de una carretera sin asfaltar.
Descripción: Playa en entorno natural.

PLAYA DEL RAFAL

Pedanía: Cope
Dimensiones: Longitud 100 m, ancho 12 m
Grado de ocupación: Bajo
Tipo de suelo: Arena media y grava
Tipo de aparcamiento: Sin determinar
Acceso: Carretera Cuesta de Gos, Restaurante Pocico. Se accede a la costa a través de una carretera sin asfaltar.
Descripción: Playa en entorno natural .

1.El Charco. 2.El Rafal. 3.Rambla Elena. 4.El Pozo. 5.El pocico del Animal. 6.Playa del Saladar. 7.Pozo de las Huertas. 8.Los Abejorros. 9.Playa de las Pulgas. 10.Playa de la Galera.

PLAYA DEL CHARCO

Pedanía: Cope
Dimensiones: Longitud 160 m, ancho 14 m
Grado de ocupación: Medio
Tipo de suelo: Arena media y dorada
Tipo de aparcamiento: Sin determinar
Acceso: Carretera Cuesta de Gos. Bar Pocico. Se accede a la costa a través de una carretera sin asfaltar.
Descripción: Playa en entorno natural. Incluida en Sendero Mediterráneo GR-92

PLAYA DE LA RAMBLA DE ELENA

Pedanía: Cope.
Dimensiones: Longitud 450 m, ancho 9 m
Grado de ocupación: Bajo.
Tipo de suelo: Arena fina y grava.
Tipo de aparcamiento: Sin determinar.
Acceso: Carretera Cuesta de Gos. Bar Pocico. Se accede a la costa a través de una carretera sin asfaltar y a primera línea de playa por un sendero natural.
Descripción: Cala de difícil acceso en entorno natural.

PLAYA DEL POZO

Pedanía: Cope
Dimensiones: Longitud 30 m, ancho 6 m ***Grado de ocupación:*** Bajo
Tipo de suelo: Roca
Tipo de aparcamiento: Sin determinar
Acceso: Carretera Cuesta de Gos, Restaurante Pocico.
Se accede a la costa a través de una carretera sin asfaltar y a primera línea de playa por un sendero natural.
Descripción: Cala de difícil acceso en entorno natural.

Playa El Charco

EL POCICO DEL ANIMAL

Pedanía: Cope
Dimensiones: Longitud 65 m, ancho 13 m
Grado de ocupación: Bajo
Tipo de suelo: Arena fina y gris
Tipo de aparcamiento: Sin determinar
Acceso: Carretera Cuesta de Gos, Restaurante Pocico.
Se accede a la costa a través de una carretera sin asfaltar y a primera línea de playa por un sendero natural.
Descripción: Cala de difícil acceso en entorno natural.

PLAYA DE LOS ABEJORROS

Pedanía: Marina de Cope.
Dimensiones: Longitud 160 m, ancho 13 m
Grado de ocupación: Bajo
Tipo de suelo: Grava y arena gruesa.
Tipo de aparcamiento: Sin determinar
Acceso: Carretera de Cuesta de Gos, camino del Cantal.
Descripción: La playa en entorno natural. Difícil acceso.

PLAYA DEL SALADAR

Pedanía: Marina de Cope.
Dimensiones: Longitud 65 m, ancho 13 m
Grado de ocupación: Bajo.
Tipo de suelo: Grava y arena gruesa.
Tipo de aparcamiento: Sin determinar
Acceso: Carretera de Cuesta de Gos, Restaurante El Pocico.
Descripción: La playa se encuentra en el entorno natural de la Marina de Cope.
Difícil acceso.

PLAYA DE LAS PULGAS

Pedanía: Cope
Dimensiones: Longitud 60 m, ancho 11 m
Grado de ocupación: Bajo
Tipo de suelo: Grava
Tipo de aparcamiento: Sin determinar
Acceso: Carretera Cuesta de Gos, Bar Pocico.
Se accede a la costa a través de una carretera sin asfaltar y a primera línea de playa por un sendero natural.
Descripción: Cala de difícil acceso en entorno natural.

PLAYA DEL POZO DE LAS HUERTAS

Pedanía: Cope.
Dimensiones: Longitud 55 m, ancho 11 m.
Grado de ocupación: Bajo.
Tipo de suelo: Arena gruesa y grava.
Acceso: Carretera Cuesta de Gos, Restaurante Pocico. Se accede a la costa a través de una carretera sin asfaltar y a primera línea de playa por un sendero natural.
Descripción: Cala de difícil acceso en entorno natural.

PLAYA DE LA GALERA

Pedanía: Cope Dimensiones: Longitud 130 m, ancho 25 m
Grado de ocupación: Bajo
Tipo de suelo: Arena gruesa y grava
Tipo de aparcamiento: Sin determinar.
Acceso: Carretera Cuesta de Gos. Bar Pocico.
Se accede a la costa a través de una carretera sin asfaltar y a primera línea de playa por un sendero natural.
Descripción: Cala de difícil acceso en entorno natural.

*Todas la playas de Águilas están incluidas en el Sendero Mediterráneo GR-92.


Playa La Carolina

ACCESOS

Águilas está muy bien comunicada tanto por ferrocarril, a través de Murcia, con toda la península, como por carretera, ya que se accede por autovía tanto hacia el Norte (Lorca, Murcia, etc,) como hacia el Sur (Almería). El horario de autobuses es amplio y se incrementará durante la temporada alta. Los aeropuertos de San Javier, Alicante y Almería posibilitan el acceso a Águilas mediante vuelos con conexiones nacionales e internacionales.

Águilas
MURCIA ESPAÑA